



Vorschau ÖAV 1-Tages-MTB-Tour 2026
„Trieben - Hohentauern - Scheibelseen“
Sa. 11. Juli 2026
(Achtung - NEUER Termin!)

Tourendaten (je nach Variante):

41,5 - 65,5 km / 1.482 - 2.149 hm / 4:30 - 6:30 h
davon zu Fuß: 2,2 km / 70 hm / 45 min

Großer Scheibelsee (1.745 m)

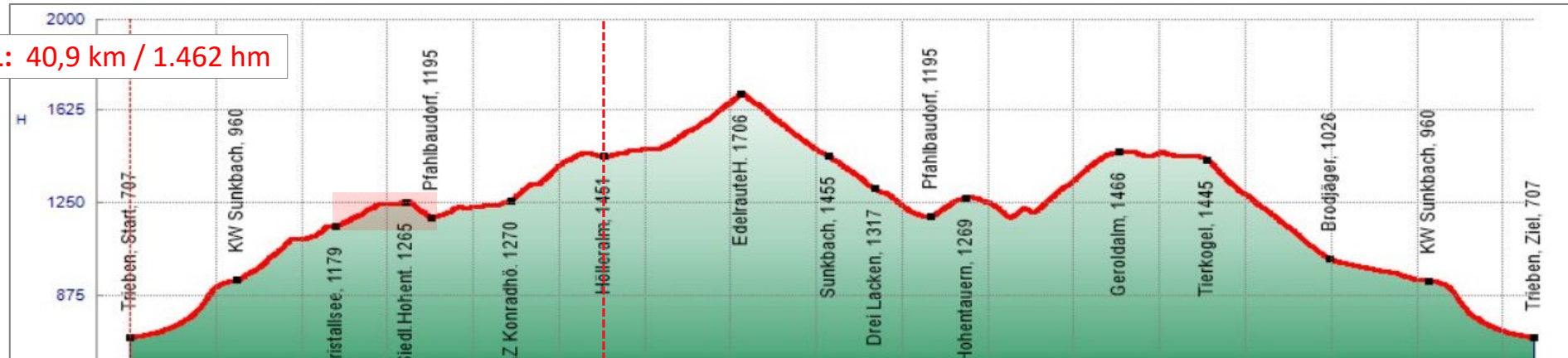
ÖAV-1T-MTB-Tour 2026
 „Trieben - Hohentauern - Scheibelseen“ - Varianten m. Zusätzen

1T-Tour 2026 (Stand 26-04-28)				Gesamt		Fahr-Z.
Var.	Datum	von - bis	Höhe	km	hm ↑	Std.
	Sa 11. 07.	Transfer Kürnberg --> Trieben (Stm)				
V1	Sa 11. 07.	Trieben-Siedl.Hohent.-Hölleralm-Edelraute Hü.	707	40,9	1 462	3:54
V1a	Sa 11. 07.	Trieben-Teichweg-Hölleralm-Edelraute Hü.	707	39,9	1 412	3:47
V1b	Sa 11. 07.	Trieben-St.Lorenzen-Hölleralm-Edelraute Hü.	707	39,3	1 418	3:46
Fußweg	Sa 11. 07.	Edelrautehütte-Scheibelseerunde kl/gr (30/45 min)	1706	2,2	70	0:45
V2	Sa 11. 07.	wie V1 + Zus.2 Bergerhube (+15,2 km / 177 hm)	707	56,0	1 635	4:49
V2a	Sa 11. 07.	wie V1a + Zus.2 Bergerhube (+15,2 km / 177 hm)	707	55,0	1 587	4:42
V2b	Sa 11. 07.	wie V1b + Zus.2 Bergerhube (+15,2 km / 177 hm)	707	54,4	1 590	4:41
V3	Sa 11. 07.	wie V2 + Zus.1 Bergbuffet (+7,2 km / 433 hm)	707	63,3	2 079	5:46
V3a	Sa 11. 07.	wie V2a + Zus.1 Bergbuffet (+7,2 km / 433 hm)	707	62,3	2 026	5:39
V3b	Sa 11. 07.	wie V2b + Zus.1 Bergbuffet (+7,2 km / 433 hm)	707	61,6	2 032	5:38
	Sa 11. 07.	Transfer Trieben --> Kürnberg				
		Mein Favorit: V2b + Fußweg		56,6	1 660	5:26

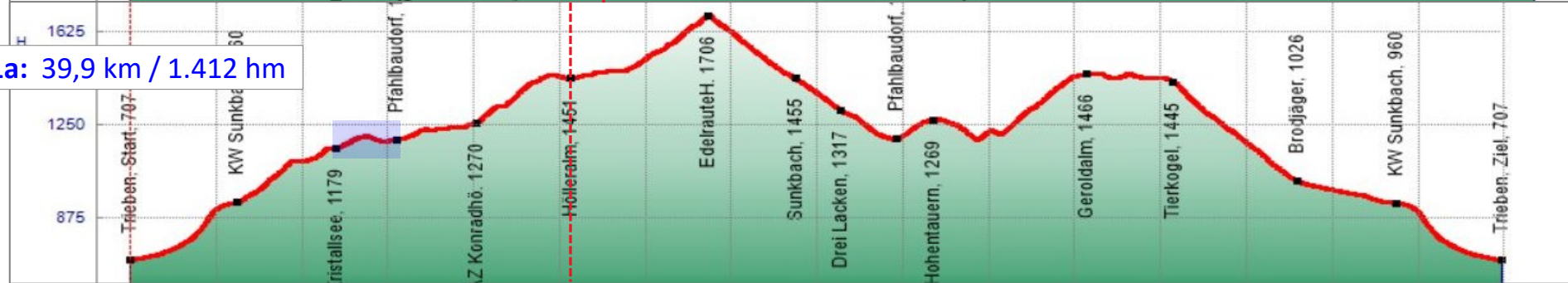
ÖAV-1T-MTB-Tour 2026

„Trieben - Hölleralm - Scheibelseen“ - Variantenvergleich V1 / 1a / 1b

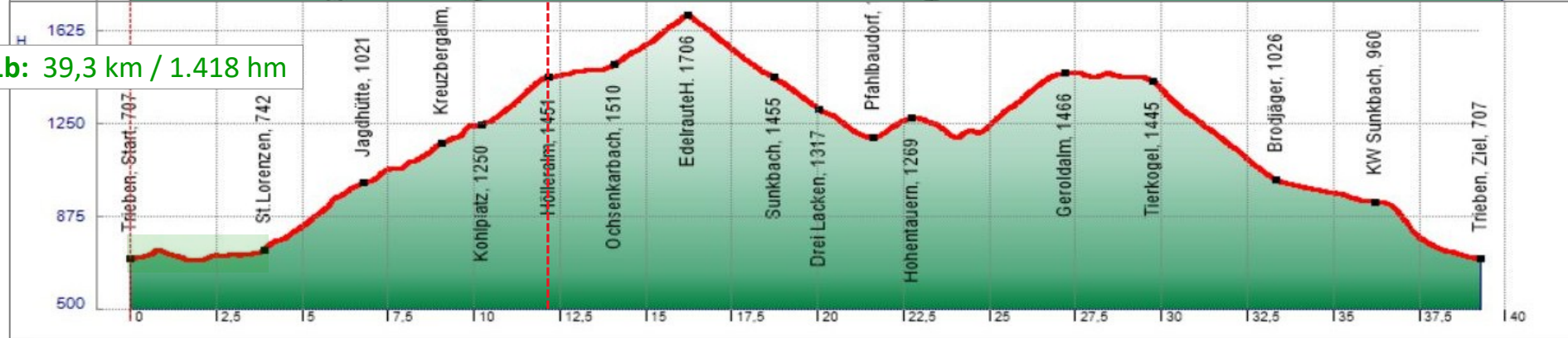
Var.1: 40,9 km / 1.462 hm



Var.1a: 39,9 km / 1.412 hm

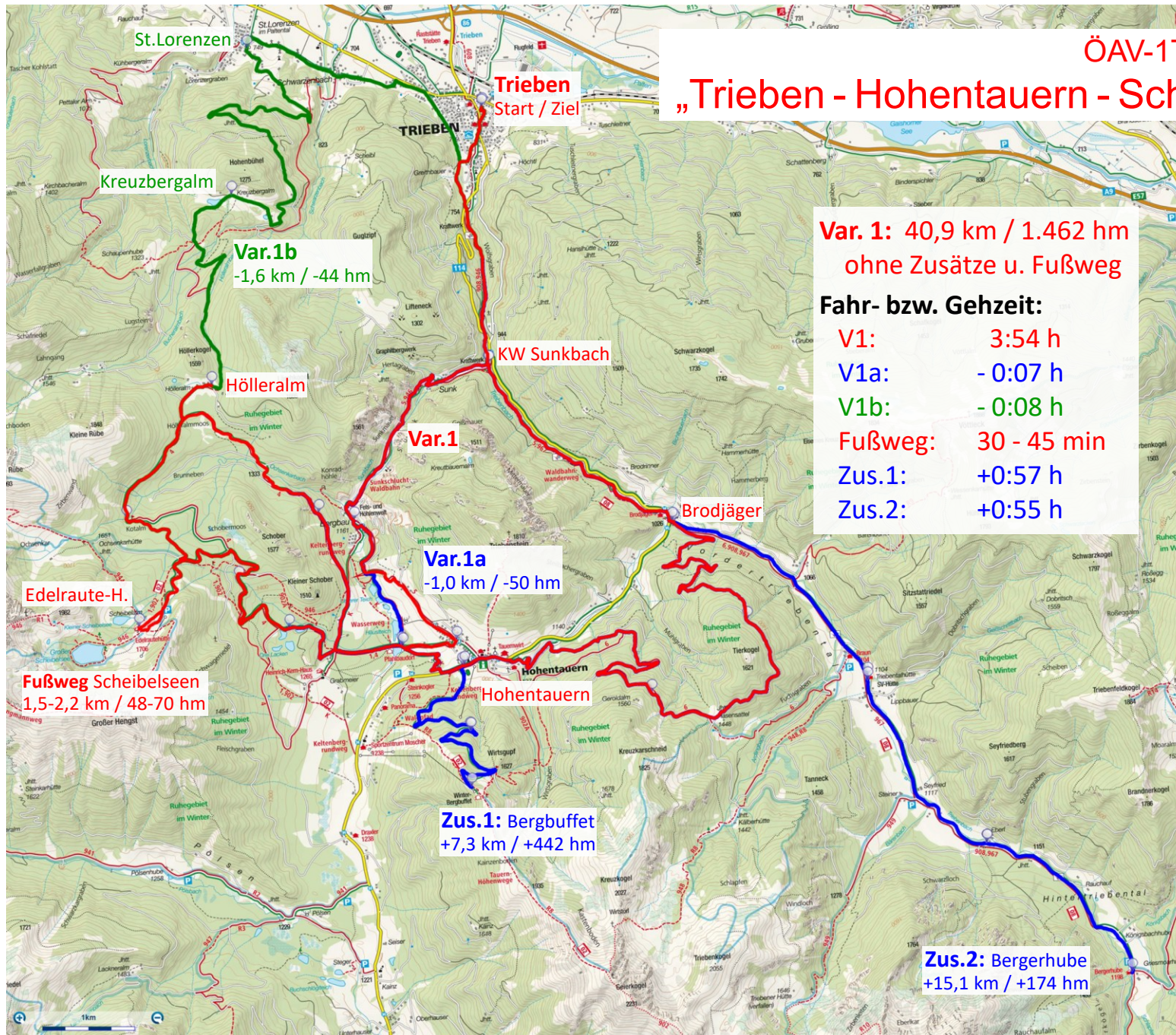


Var.1b: 39,3 km / 1.418 hm



ÖAV-1T-MTB-Tour 2026

„Trieben - Hohentauern - Scheibelseen“ - Varianten m. Zusätzen



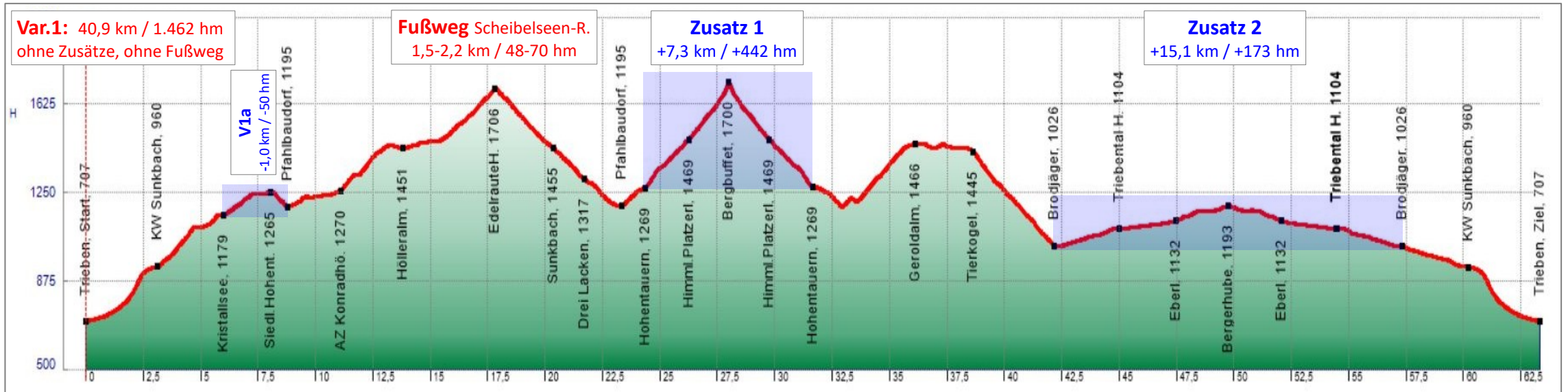
Trieben (Start / Ziel)



Triebenbach (V1/V1a)

ÖAV-1T-MTB-Tour 2026

„Trieben - Hohentauern - Scheibelseen“ - Varianten m. Zusätzen



STRECKE: Trieben (707, Start) - KW Sunkbach (960) - Kristallsee (1179) - **V1: Siedl.Hohentauern (1265) →**

V1a: Teichweg (1200) → Pfahlbaudorf (1195) - AZ Konradhöhle (1270) →

V1b: Trieben (707, Start) - St. Lorenzen (742) - Kreuzbergalm (1180) →

Hölleralm (1451) - Parkpl. Edelrauteh. (1657) - Scheibelalm (1676) - Edelrautehütte (1706) →

Fußweg: Scheibelseen-Runde (1771) ab/bis Edelrautehütte (1706) →

Sunkbach (1455) - Drei Lacken (1317) - Pfahlbaudorf (1195) - **Hohentauern (1269) →**

Zus.1: Himml. Platzl (1469) - Bergbuffet (1700) - retour bis Hohentauern (1269) →

Geroldalm (1466) - Tierkogel (1445) - **Brodjäger (1026) →**

Zus.2: Triebentalhütte (1104) - Eberl (1132) - Bergerhube (1193) - retour bis Brodjäger (1026) →

KW Sunkbach (960) - **Trieben (707, Ziel)**

Fahr- bzw. Gehzeit:

V1: 3:54 h

V1a: - 0:07 h

V1b: - 0:08 h

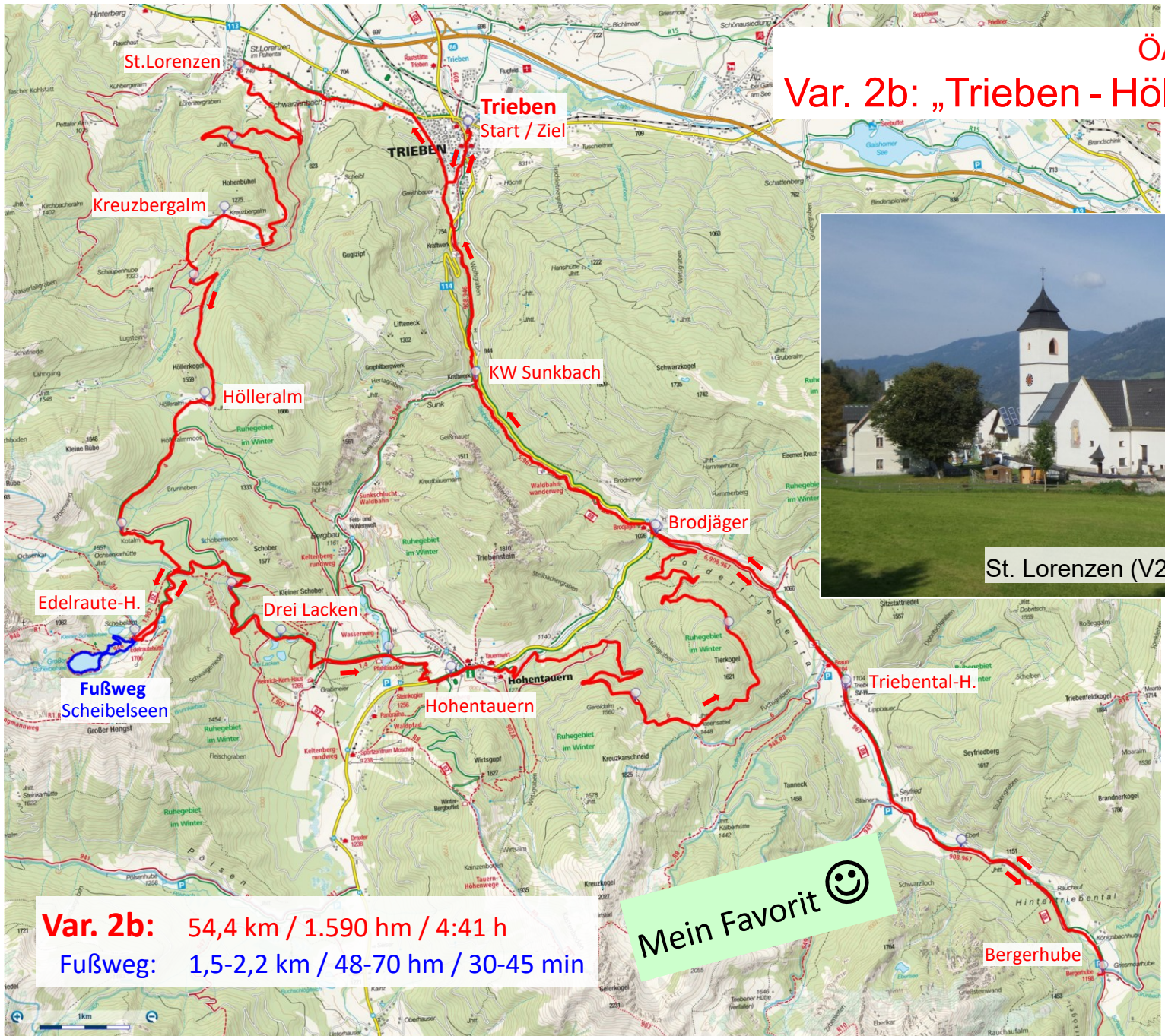
Fußweg: 30 - 45 min

Zus.1: +0:57 h

Zus.2: +0:55 h

ÖAV-1T-MTB-Tour 2026

Var. 2b: „Trieben - Hölleralm - Scheibelseen - Bergerhube“



ÖAV-1T-MTB-Tour 2026

Var. 2b: „Trieben - Hölleralm - Scheibelseen - Bergerhube“



STRECKE: Trieben (707, Start) - St. Lorenzen (742) - Kreuzbergalm (1180) - **Hölleralm** (1451) - Parkpl. Edelraute-H. (1657) - Scheibelalm (1676) - **Edelrautehütte** (1706) →

Fußweg: **Scheibelseen-Runde** (1771) ab / bis Edelrautehütte (1706) →

Sunkbach (1455) - Drei Lacken (1317) - Pfahlbaudorf (1195) - **Hohentauern** (1269) - Geroldalm (1466) - Tierkogel (1445) - **Brodjäger** (1026) - Triebentalhütte (1104) - Eberl (1132) - **Bergerhube** (1193) - retour bis Brodjäger (1026) - KW Sunkbach (960) - **Trieben** (707, Ziel)

Fahr- bzw. Gehzeit:

V2b: 4:41 h

Fußweg: 30 - 45 min

Mein Favorit 😊

ÖAV-1T-MTB-Tour 2026 „Trieben - Hohentauern - Scheibelseen“



ÖAV-1T-MTB-Tour 2026 „Trieben - Hohentauern - Scheibelseen“



ÖAV-1T-MTB-Tour 2026

Anreise Kürnberg → Trieben

Beste 1 h 36 ... 20 h 7 h —

Kürnberg, 3352

Trieben

Ziel hinzufügen

Jetzt starten ▾ Optionen

Wegbeschreibung an mein Smartphone senden Link kopieren

über A9 1 h 34 min
Schnellste Route; normaler Verkehr 109 km

über B117 1 h 36 min
Details Vorschau 85,4 km

über Westautobahn und A9 1 h 50 min
157 km

