

3Tages-MTB-Tour 2022

„In den Steinbergern rund um Lofer“

Ramsau - Winklmoosalm - Hochfilzen - Ramsau

Termin: Sa. 13. - Mo. 15. Aug. 2022

Abfahrt: Samstag, 5.30 Uhr von Kürnberg -
Parkplatz Schacherlehner mit 2 Kleinbusse u.
Privat-PKW nach Ramsau (Berchtesgaden, D)

Rückkunft: Sonntag, ca. 22.00 Uhr

Streckendaten und Fahrzeit GESAMT - je nach Variante:
130-156 km / 4.100-5.050 hm / ca. 14-16 Std.

Fahrbahn: Schotterstraßen, Asphalt, Karren- und
Wanderwege (Trails), einige Schiebepassagen
(leichtere Variante bzw. Umfahrung möglich) 😊

Hinweise: > Natürlich NICHT für Rennräder geeignet
> RADHELM ist Pflicht
> LICHT mitnehmen

Streckenverlauf bzw. Tagesetappen:

Tag 1: Ramsau, Pfeiffenmacherbrücke (START, 681) - Taubensee (873) - Schwarzbachalm (750) -
Unterjettenberg (579) - Rastnock Diensthütte (853) - Aschauer Klause (745) -
Aschauer Sattel (853) - Reith, Kniepass, **Unken** (563) - Hintergföll, Heutal (970) -
Kreuzbrücke (1168) - **Winklmoosalm** (1150) - **Traunsteiner Hütte** (1. Nächtigung, 1166)
42 km / +1.520 / -1.020 hm / ca. 4,5 Std

Tag 2: **Traunsteiner Hütte** (1166) - Winklmoosalm (1150) - **Möseralm** (1385) - Rudersbachwald (1230) -
Schwarzberghöhe (1328) - Fußballstube (1200) - **Lofereralm** (1462) - Loderbichl (1002) -
Lofer (626) - Strub (755) - Waidringer Panoramaweg (1205) - St. Adolari (854) -
Pillersee, St.Ulrich (835) - Wiesensee (935) - **Hochfilzen, Fairhotel** (2. Nächtigung, 972)
52 km / +1.550 / -1.770 hm / ca. 5,5 Std

Tag 3: V1 Hochfilzen, Fairhotel (972) - **Römersattel** (1202) - Vorderkaserklamm (730) -
St.Martin/L. (650) - **Wildenbachschlucht** (750) - Möserwald (1090) →^{V3} - Hundsfußalm (1180) -
Lohfeyer (910) →^{V1-2} - Pürzlbach (1020) - **Kallbrunnalm** (1454) - **Dießbachstausee** (1417) -
Kaltwasserstube (1125) →^{V1-2-3} - **Hirschbichl** (1153) - Bindalm (1056) - **Hintersee** (789) -
Ramsau (ZIEL, 681)

V2 Hochfilzen, Fairhotel (972) - Griebensee (976) - Asitzbahn (832) - Leogang (788) -
ÖAMTC Brandlhof (703) - **Weißbach** (665) →^{V1-2}


V3 →^{V3} Feichtmaißalm (1190) - Eiblkapelle (1260) - Hufnagel (1257) →^{V1-2-3}

V1 55 km / +1.890 / -2.170 hm / ca. 6 Std

V2 60 km / +1.270 / -1.550 hm / ca. 6 Std

V3 36 km / +1.010 / -1.290 hm / ca. 4 Std.

Mögl. Zusätze bei Pürzlbach, Kallbrunnalm u. Bindalm: +2 km / +70 hm



Anmeldungen sind bereits weitgehend erfolgt. Bei Ausfall bzw. Nichtteilnahme bitte um rasche Rückmeldung per Mail johann.pfaffenlehner@pfakustik.at oder Tel. 0676/6055461 → **Warteliste!**

Die **Zimmer** sind für **23 Personen** fix reserviert (2 Nächte / 2 Quartiere). Zimmereinteilung, Bildung von Fahrgemeinschaften, Radtransport, usw. erfolgt noch.



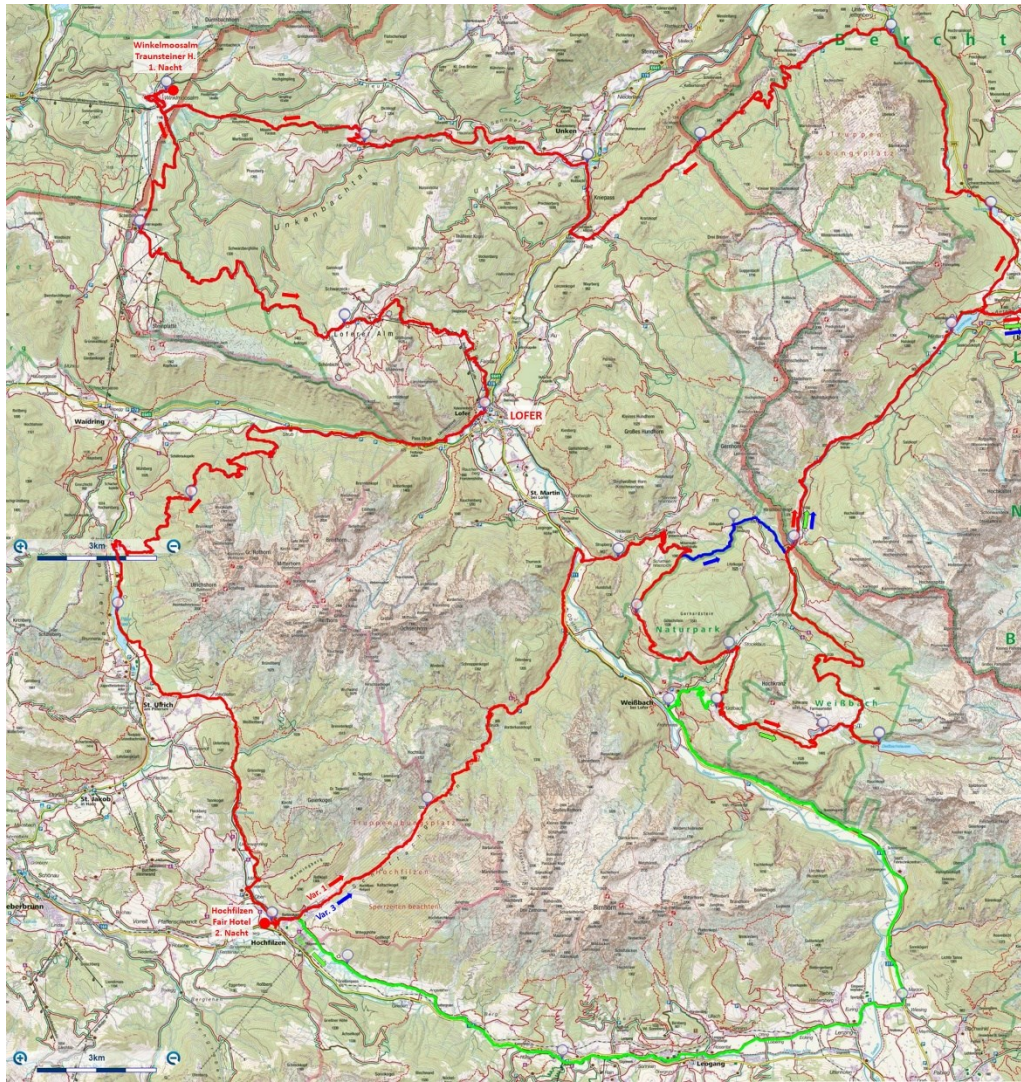
Kosten: ca. € 115 - 135 / Person je nach Zimmerkategorie (1x HP u. 1x NF)

Storno: bis 13. 7. KEINE Gebühren, danach 100% der Kosten!

Ersatztermin bei Schlechtwetter gibt es keinen ... es wird sowieso gefahren 😊

Herzliche Grüße - und ich freu' mich schon wieder sehr auf eine schöne MTB-Tour.

Hans Pfaffenlehner



Höhendiagramm:

