

ÖAV 3-Tages-MTB-Tour 2017 - NACHLESE

Am So. 13. Aug. starteten **19 Teilnehmer** in Hall/T. zur „**Innsbruck Rundtour Spezial**“ vom **Inntal** (560m) ins **Tuxertal** (1257m), weiter durch's **Schmirntal** (1400m) bzw. **Wipptal** (990m) ins **Stubaital** (930m) und kamen am Di. 15. Aug. durch's **Senderstal** (1080m) wieder zurück ins **Inntal**.

Klingt nach einer recht gemütlichen Runde wären da zwischendurch nicht so schweißtreibende Übergänge wie **Geiseljoch** (2292m), **Tuxerjoch** (2338m), **Maria Waldrast** (1689m) oder **Seejöchel** (2518m)

In Summe wurden **152 km** und **5.550 hm** inkl. mehrerer Schiebepassagen (bergauf und bergab) mit einer Nettofahrzeit von ca. **16,5 Std.** bewältigt.

Herrliches Wetter, supertolle Trails und wunderschöne (Hoch)Gebirgslandschaft ließen jedoch die ganzen Strapazen schnell vergessen. Nicht unerwähnt bleiben soll dabei natürlich auch das gute Essen und die kühlenden (Hopfen)-Getränke auf den Hütten bzw. in den Quartieren, mit denen wir unsere leeren Energiespeicher immer wieder auffüllen konnten. 😊

Für mich persönlich zählt diese bereits **8. Auflage** zu einer der schönsten, aber auch anspruchsvollsten - sowohl technisch als auch konditionell - der bisher durchgeführten 3-Tages-MTB-Touren.

Gott sei Dank ist auch diese Ausfahrt wiederum beinahe pannenfrei und vor allem (bis auf ein paar Abschürfungen) ohne ernstere Unfälle verlaufen.

Es ist immer wieder ein schönes Erlebnis, gemeinsam mit einer so tollen und hoch motivierten Gruppe unterwegs sein zu dürfen - **Vielen Dank** an alle Teilnehmer!

Nachfolgend die Übersichtskarte von der Ausschreibung sowie einige **Fotos zum Gusto holen**.

Die **3-Tage-Tour 2018** ist übrigens schon wieder fast durchgeplant (und auch zu 2/3 ausgebucht). Sie führt uns nach 2011 wieder ins **Karwendelgebirge**. 😊

Hans Pfaffenlehner, MTB-Guide



Blick von Weerberg (882m) ins Inntal und Karwendelgebirge



Rast auf der Weidener Hütte (1799m)

Auf dem Weg zum Geiseljoch (2292m)



Abfahrt vom Geiseljoch ins Tuxer-Tal

Unser 1. Quartier in Juns / Tuxertal (1350 m)





Auf der Bichlalm (1800m)
Blick auf den Hintertuxer Gletscher



Am Tuxerjoch (2338m)
mit Tuxerjoch Haus



Abfahrt bzw. „Downhill-Schieben“
vom Tuxerjoch ins Schmirntal




Bei Kasern im Schmirntal (1625m)



Fahrt von Matrei a. Br. (990m) nach Maria Waldrast (1689m)


Kurze Besinnung in der Klosterkirche und Auftanken beim Heilwasserbrunnen




Abfahrt ins Stubaital mit Hindernissen am Weg
Im Hintergrund die Serles (2717m)

Unser 2. Quartier in Fulpmes (930m)





Auf dem Weg zur Starkenburger Hütte mit grandiosen Ausblicken ins Stubai- und Obernbergtal bzw. auf den Stubaier Gletscher



Rast auf der Starkenburger Hütte (2237m) mit Ausblick auf die nächste Schiebbestrecke



Auf dem Weg zum Schlicker Schartl (2420m)





Vor uns der Weg zum Seejöchl mit Schlicker Seespitze (2804m)



Am Seejöchl - mit 2518m der höchste Punkt der Tour

Am Weg ins Inntal hinunter





.... mit Super Trails oberhalb



.... und der verdienten Rast auf der
A. Pichler Hütte (1977m)

Weiter über die Kemater Alm (1673m)

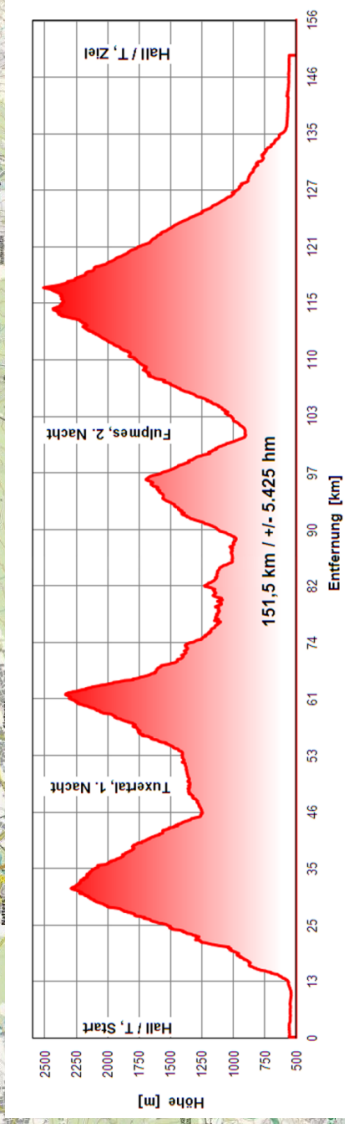


.... und Innsbruck (570m) zurück zum Startpunkt in Hall / T.



**ÖAV 3-Tage MTB-Tour 2017
„INNSBRUCK RUNDTOUR SPEZIAL“
152 km / 5.450 hm**

**START / ZIEL
Hall / T.**



**Nächtigung 1
Tuxertal**

**Nächtigung 2
Fulpmes**

Kalkkögel

Ma. Waldrast

Hintertuxer Gletscher

Geiseljoch

